











Forêt Communale de GAJAN  
Surface totale : 25 ha 10 a 99 ca

-  Limites de communes
-  Parcelles cadastrales - Gajan
-  Forêt communale de GAJAN relevant du régime forestier : parcelles cadastrales B 860 et B 871 pour une surface de 25 ha 10 a 99 ca
-  Autres propriétés de la commune de Gajan
-  Parcelles cadastrales B 861, B 863 et B 871 privées et enclavées à l'intérieur de la F.C. de Gajan
-  Autres forêts communales relevant du régime forestier

- Pistes DFCI :
-  1ère catégorie (1C)
  -  2ème catégorie (2C)
  -  3ème catégorie (3C)
  -  Hors catégorie (HC)



ONF Agence Hérault-Gard - Cellule Jondet - Ph. Mesnier - Avril 2022

